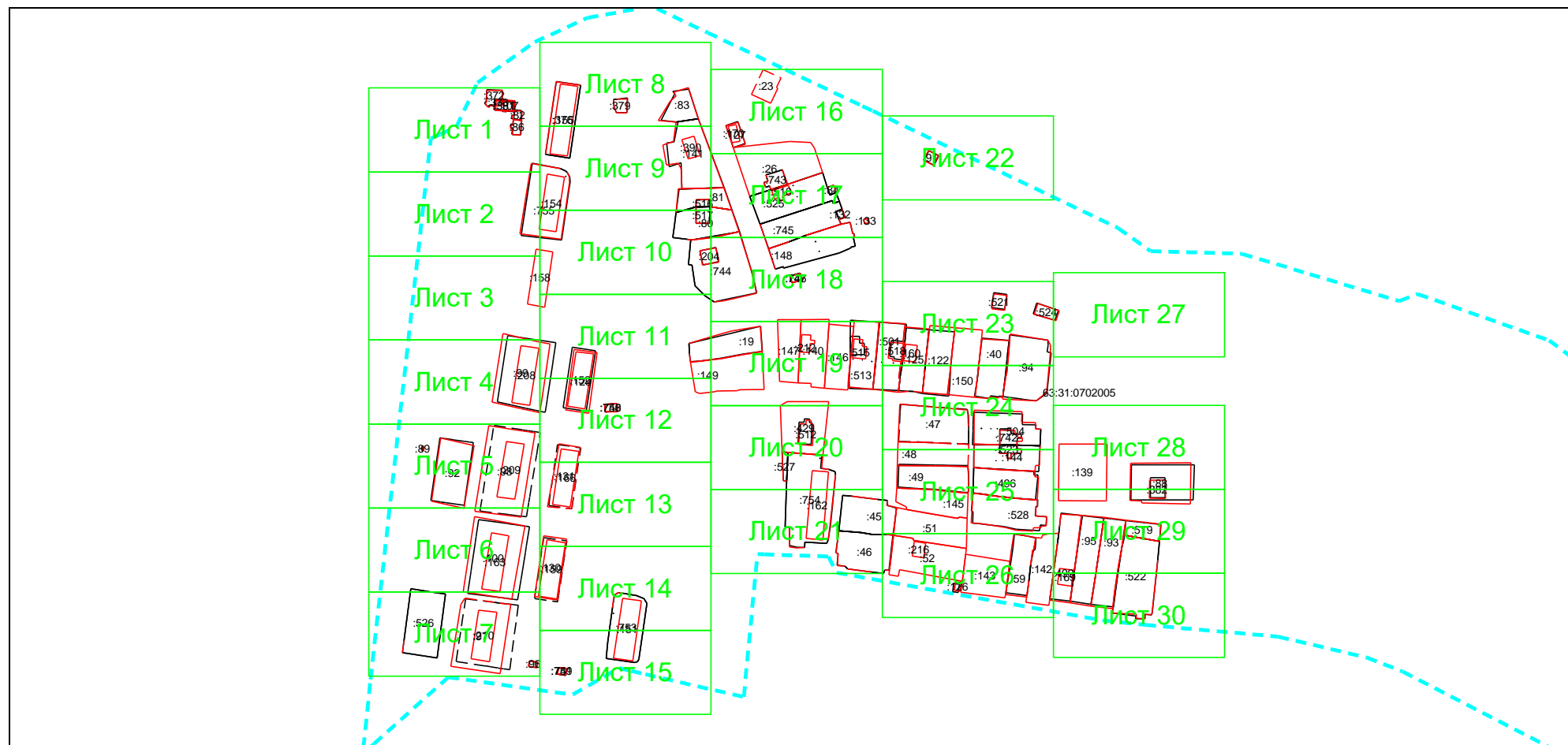


Схема границ земельных участков

Основной лист



Масштаб 1: 4244

Условные обозначения:

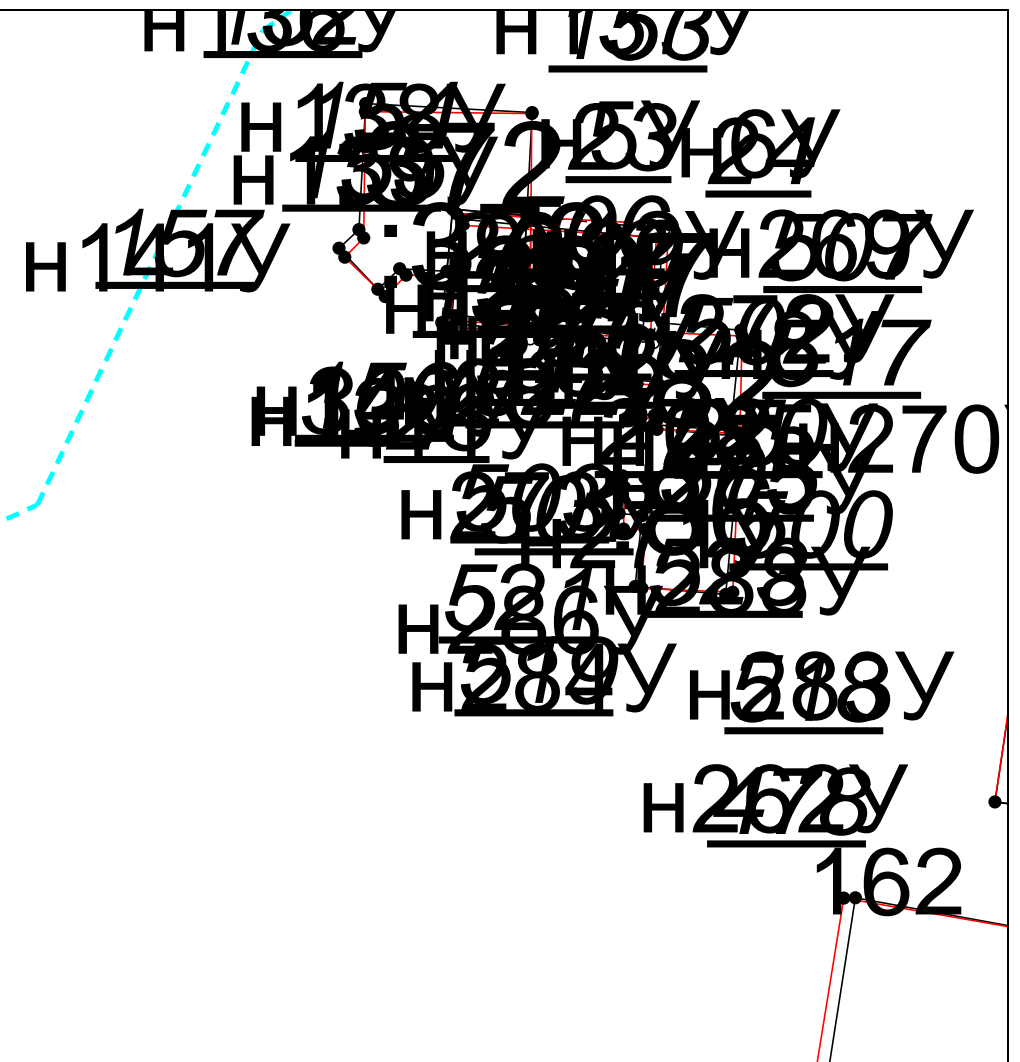


— область выносного листа,

23

— номер выносного листа.

Остальные обозначения приведены на отдельной странице в конце раздела.



Масштаб 1:500

Условные обозначения приведены на отдельной странице в конце раздела.

Выносной лист №2

Н2679

Н2
:75

Масштаб 1:500

Условные обозначения приведены на отдельной странице в конце раздела.

Выносной лист №3

:158

НЗ41У
607

608

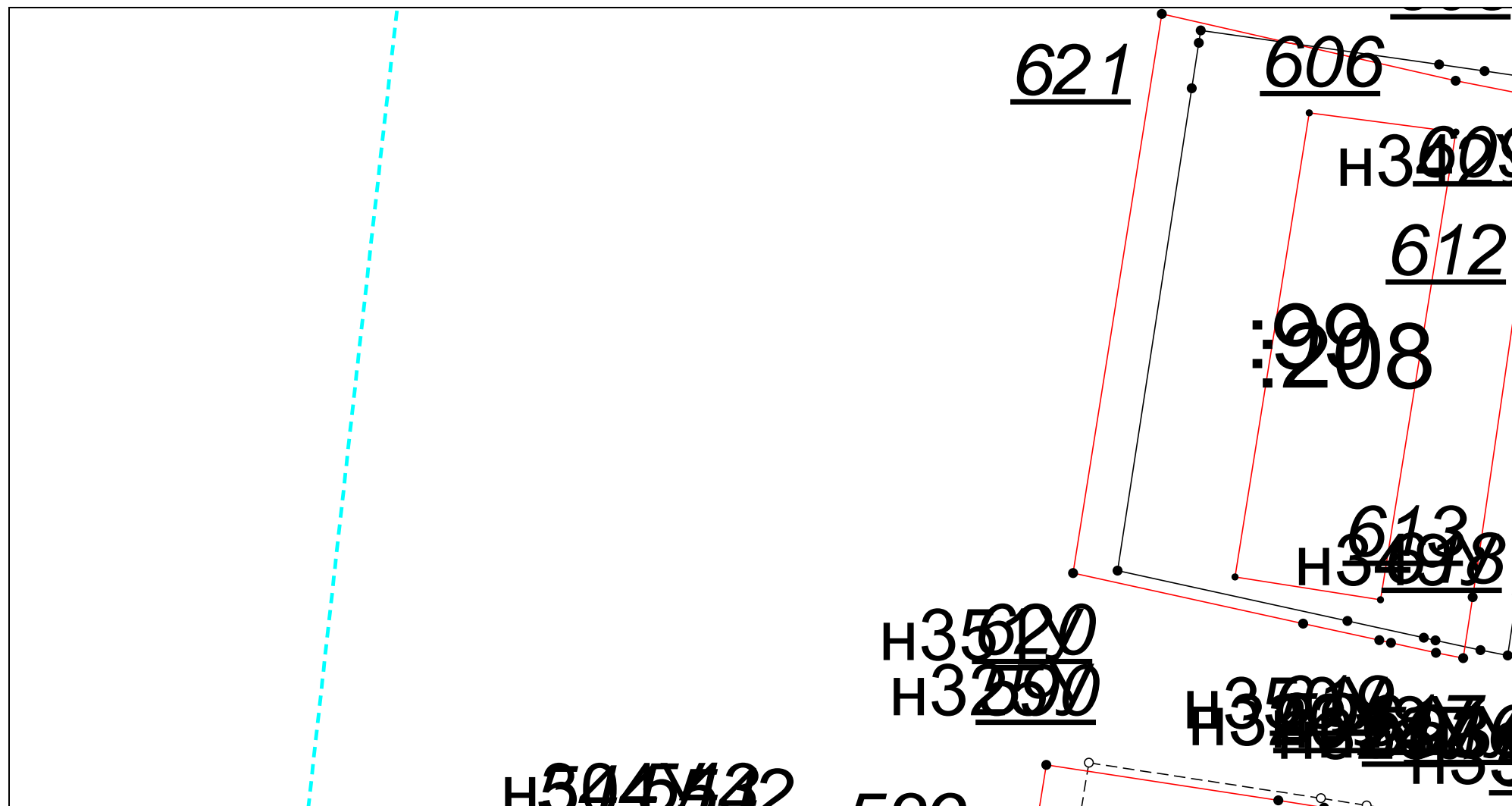
621

606

Масштаб 1:500

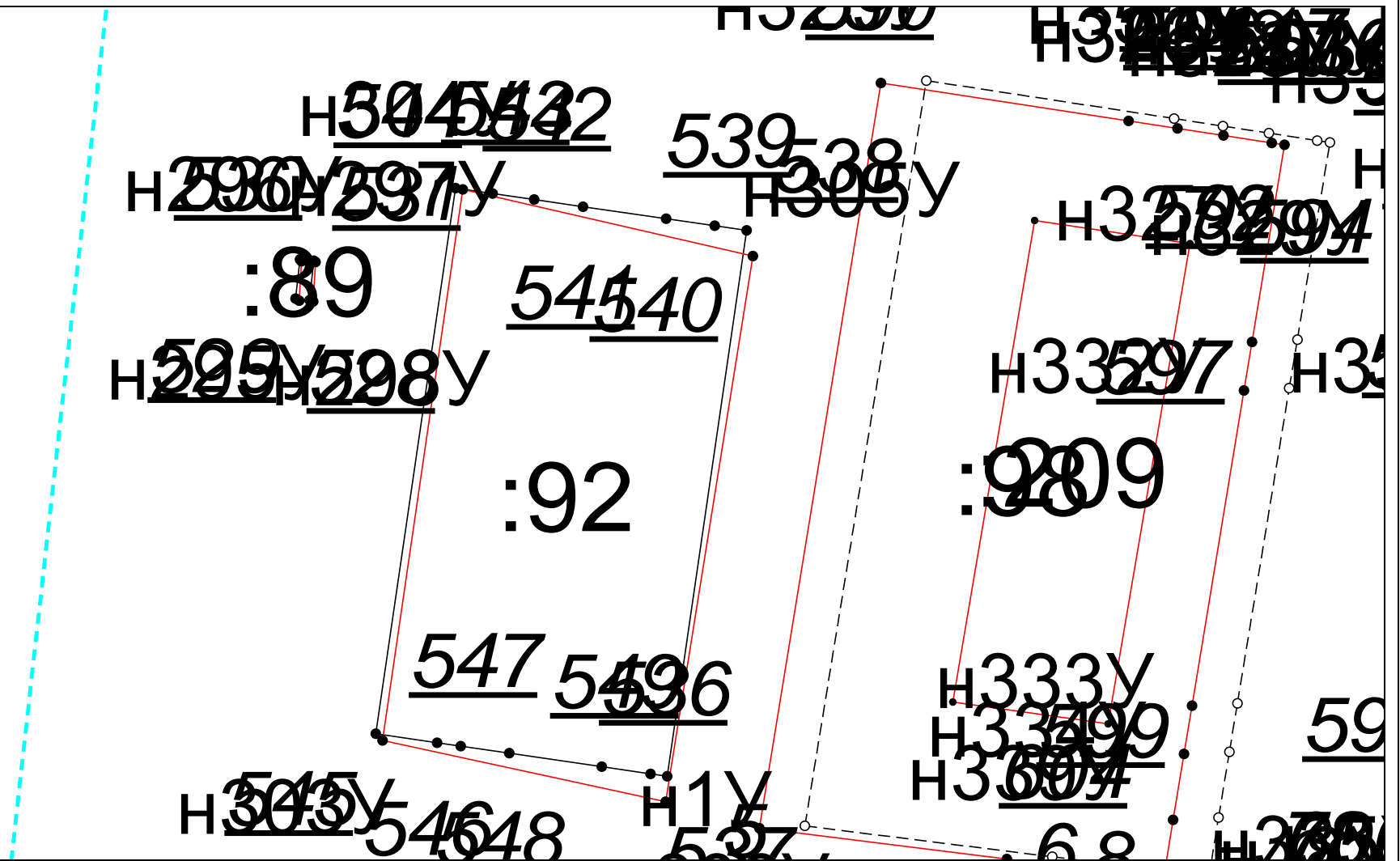
Условные обозначения приведены на отдельной странице в конце раздела.

Выносной лист №4



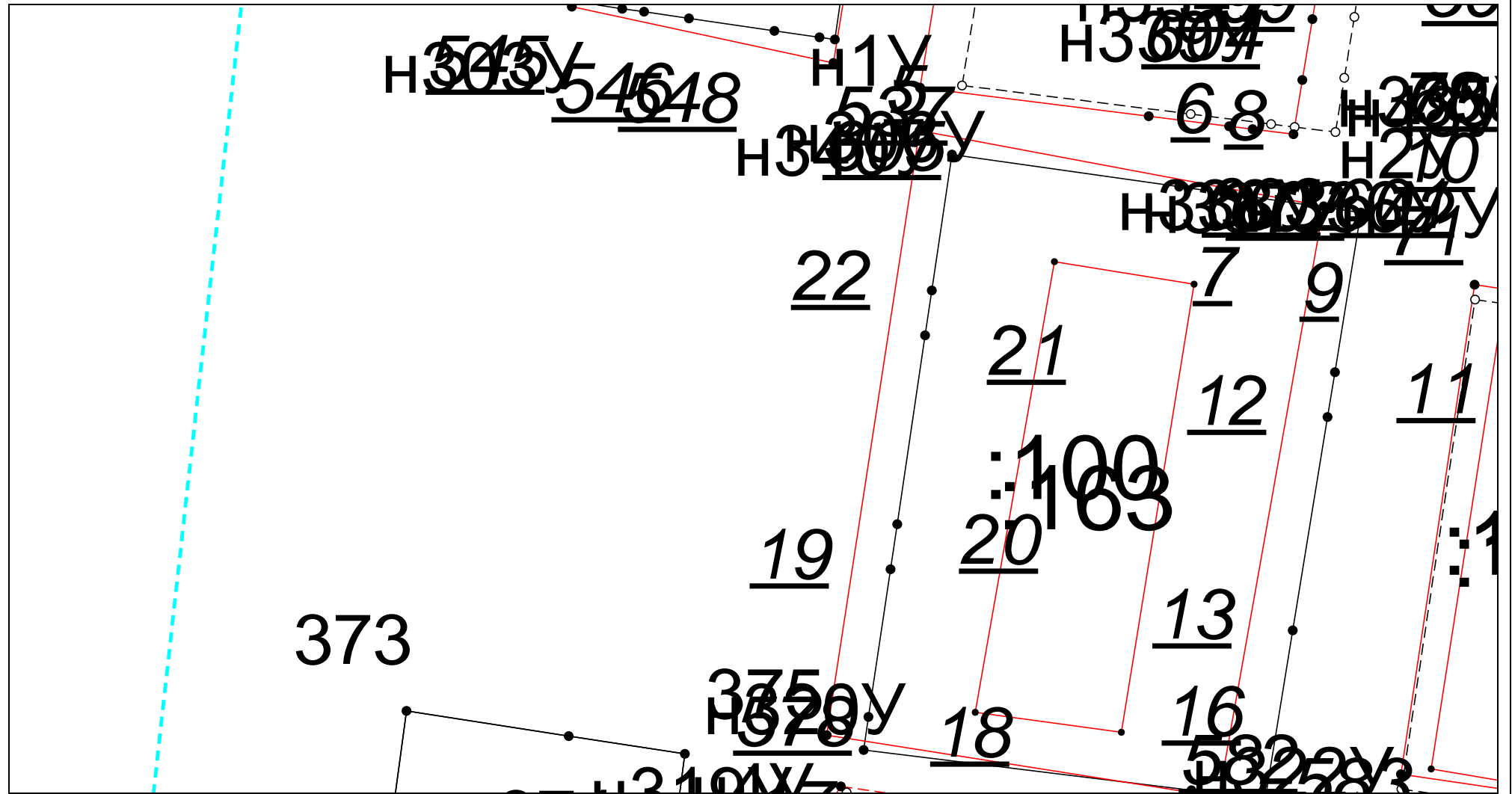
Масштаб 1:500

Условные обозначения приведены на отдельной странице в конце раздела.



Условные обозначения приведены на отдельной странице в конце раздела.

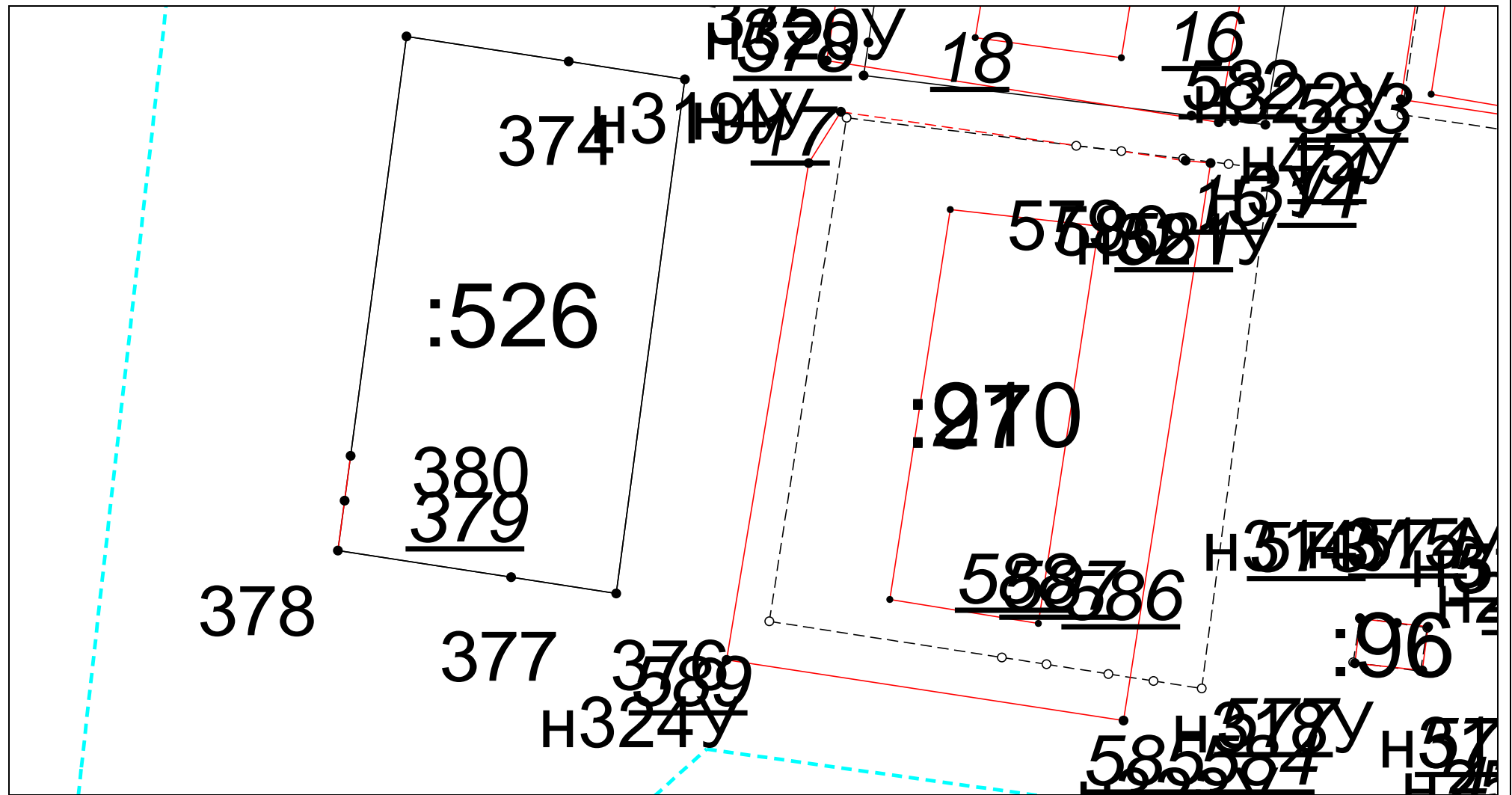
Выносной лист №6



Масштаб 1:500

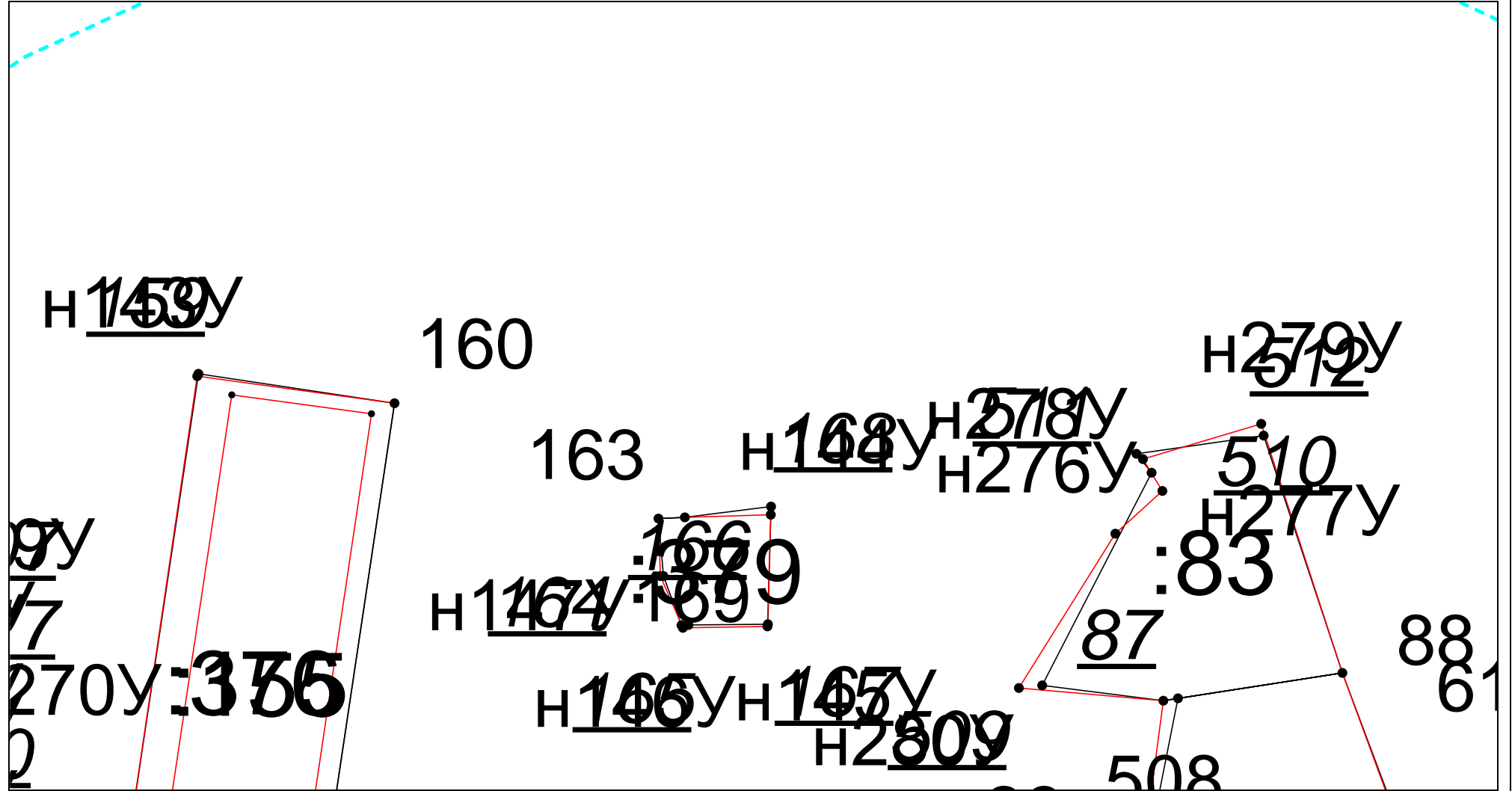
Условные обозначения приведены на отдельной странице в конце раздела.

Выносной лист №7



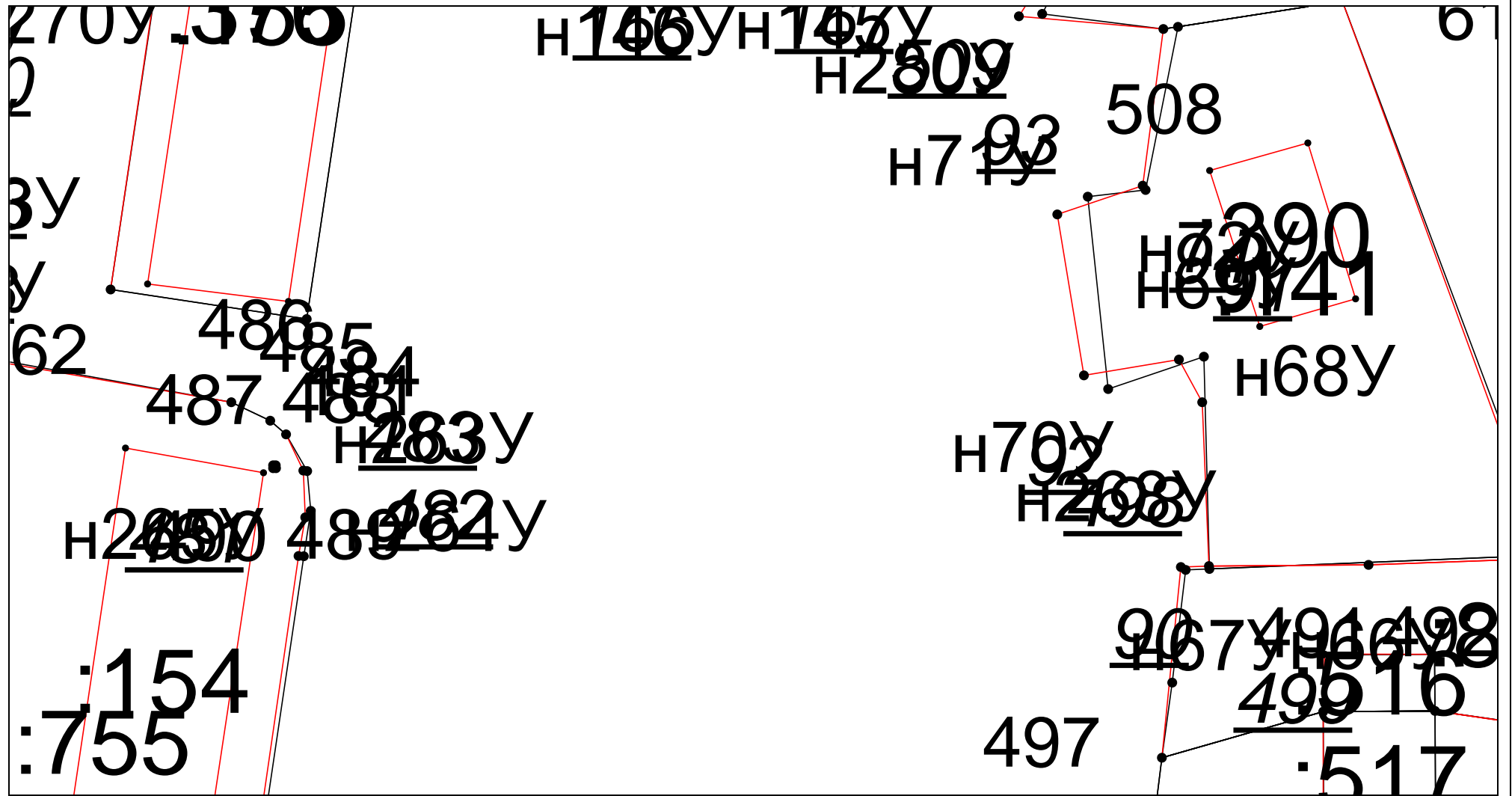
Масштаб 1:500

Условные обозначения приведены на отдельной странице в конце раздела.



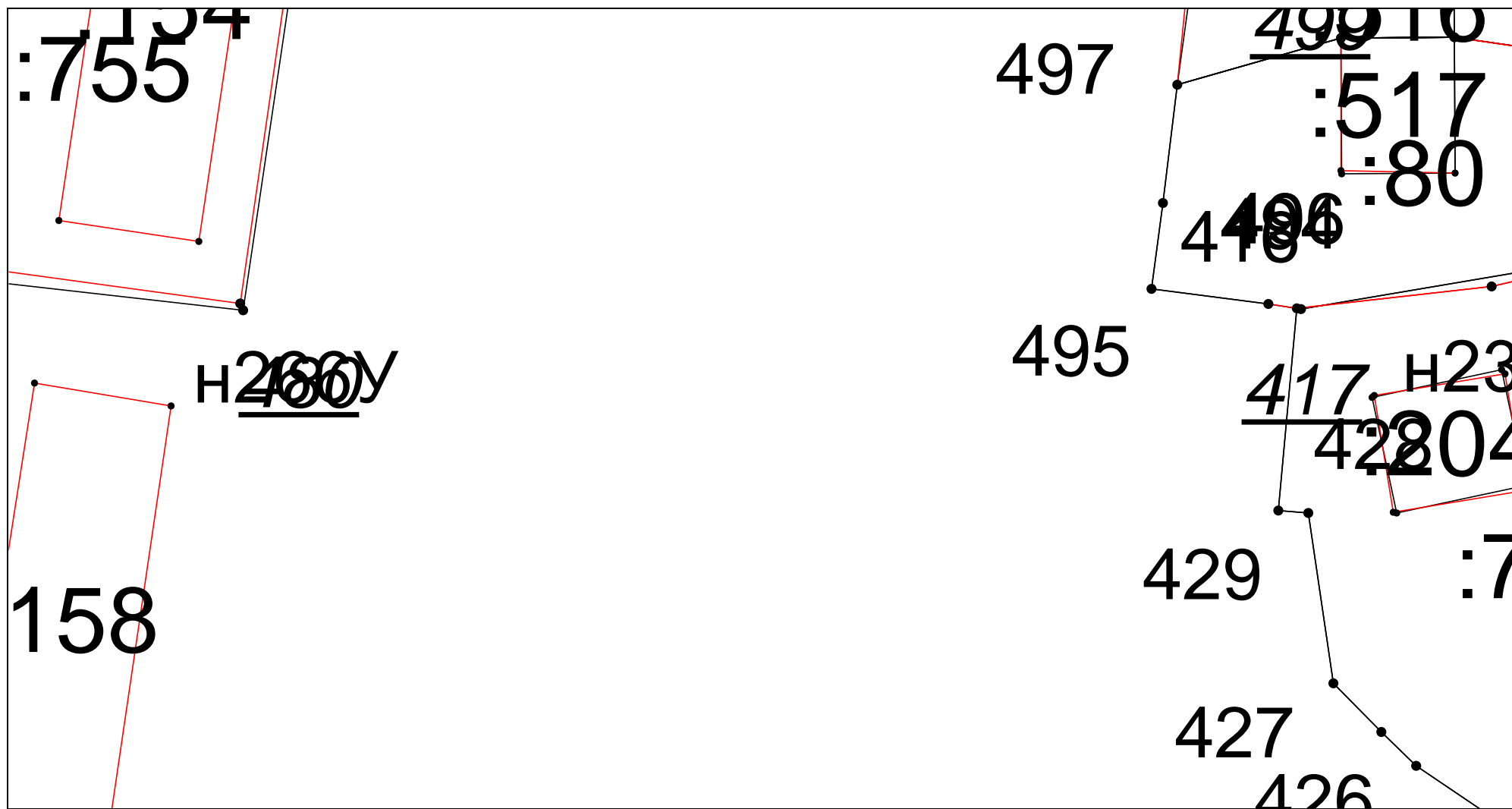
Масштаб 1:500

Условные обозначения приведены на отдельной странице в конце раздела.



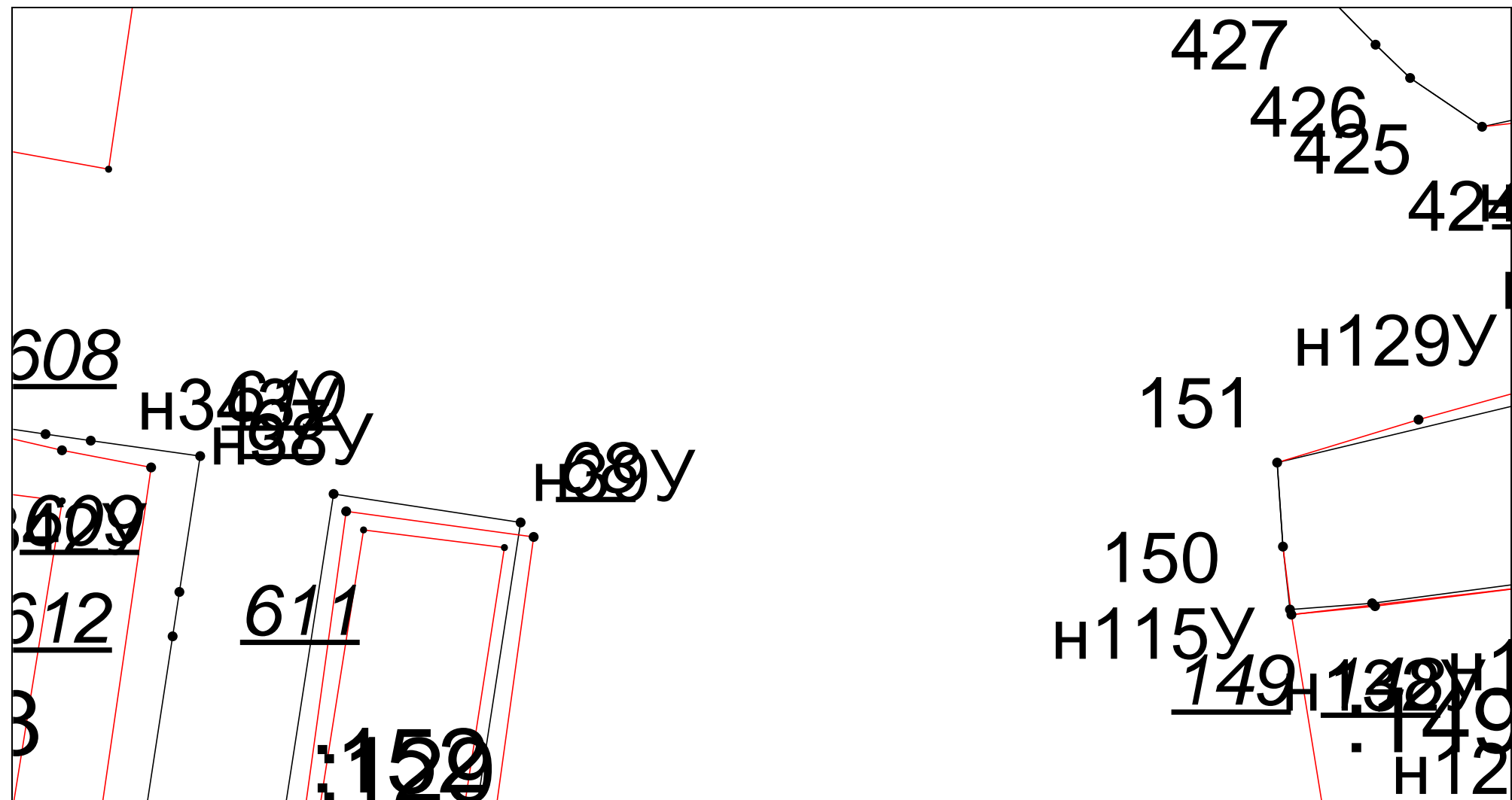
Масштаб 1:500

Условные обозначения приведены на отдельной странице в конце раздела.



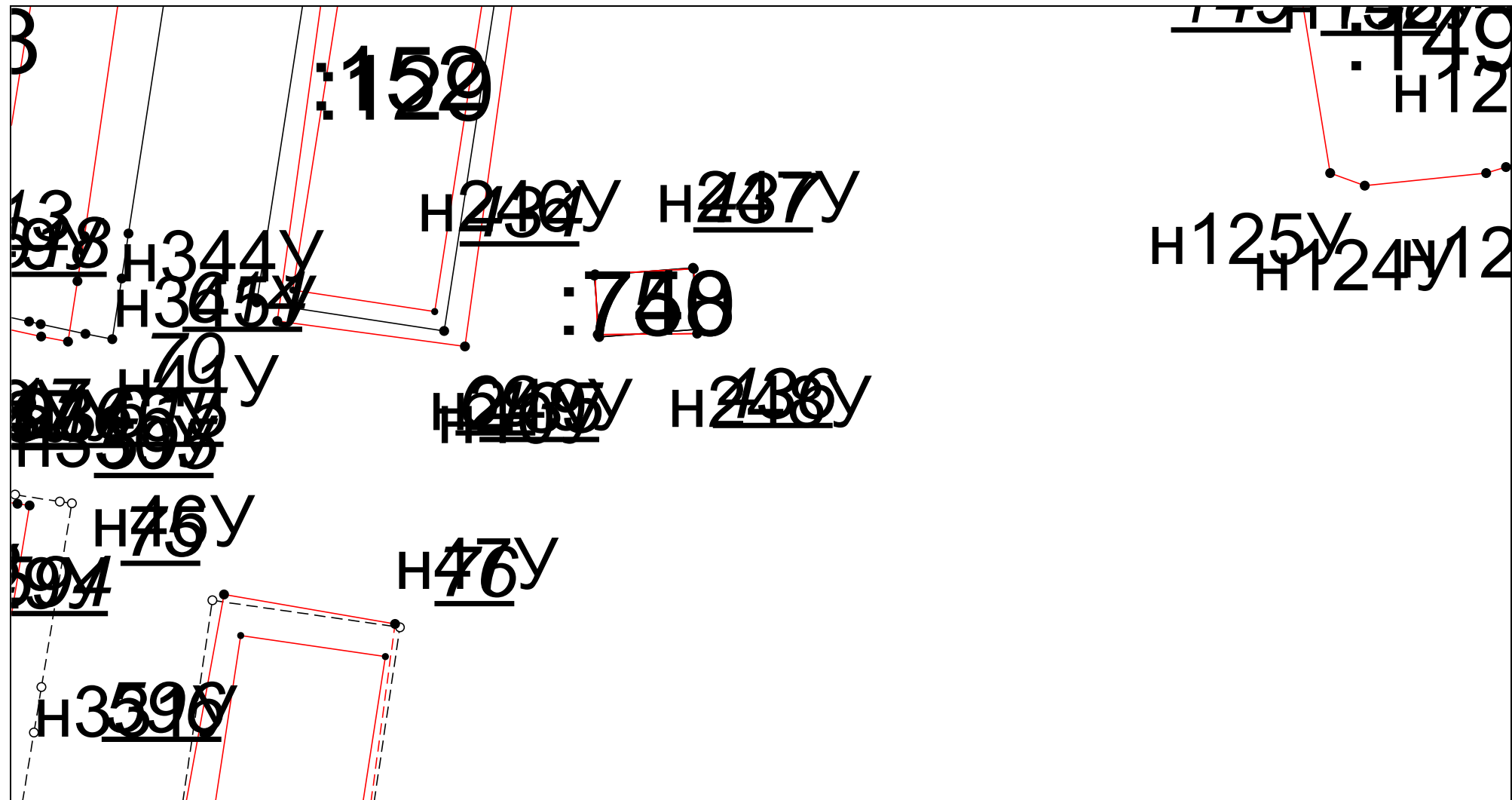
Масштаб 1:500

Условные обозначения приведены на отдельной странице в конце раздела.



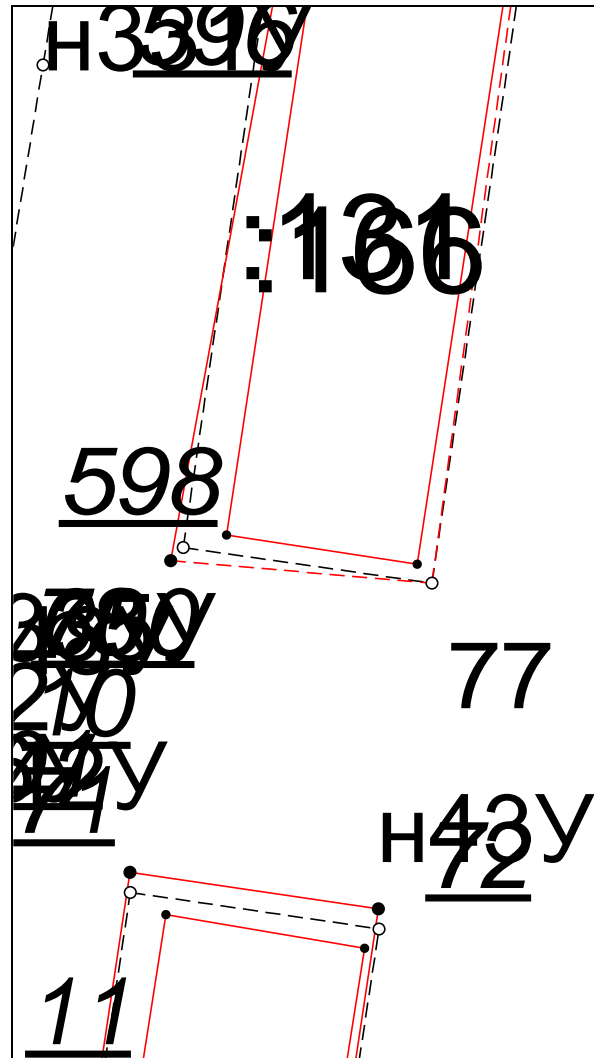
Масштаб 1:500

Условные обозначения приведены на отдельной странице в конце раздела.



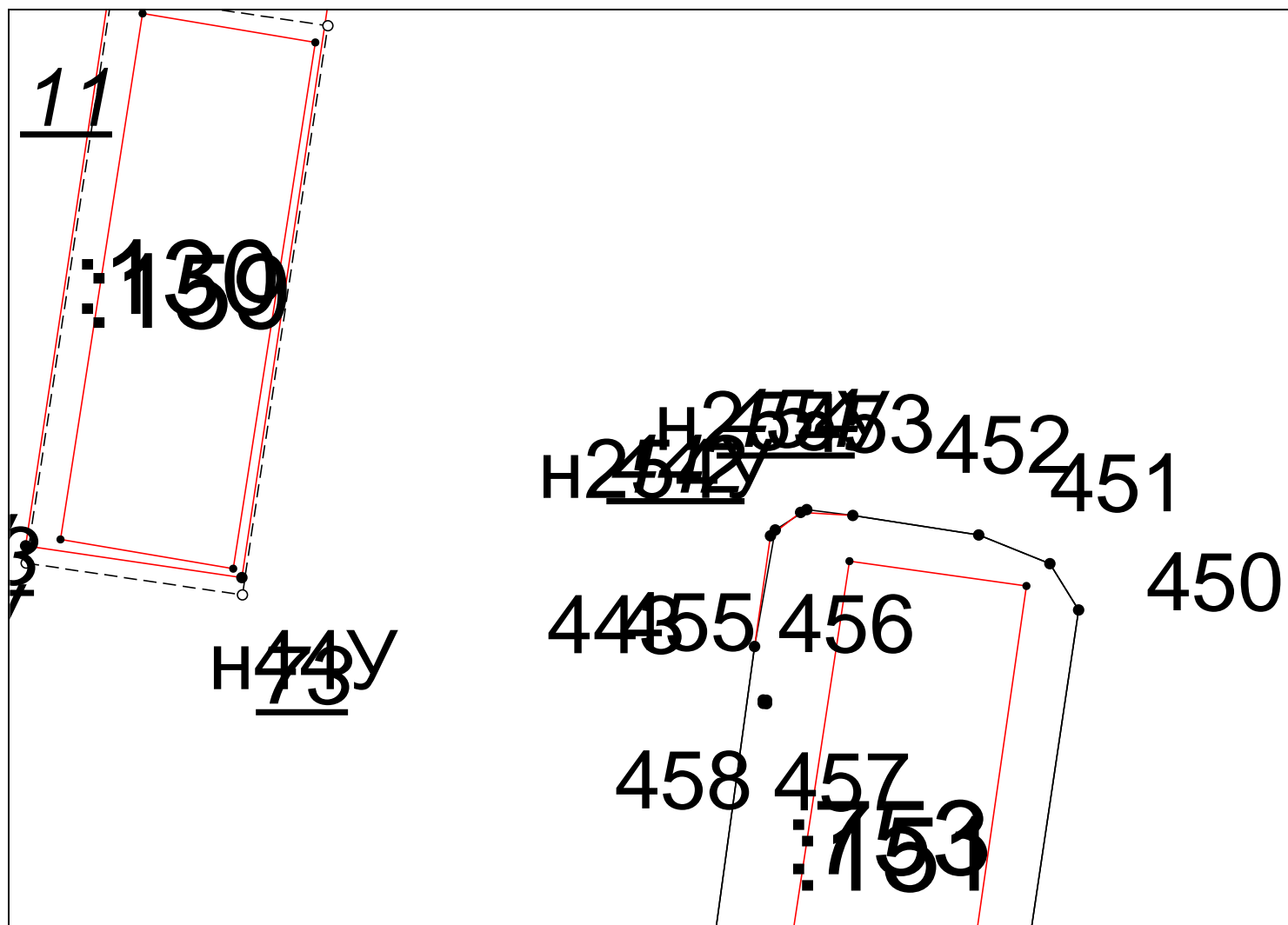
Масштаб 1:500

Условные обозначения приведены на отдельной странице в конце раздела.



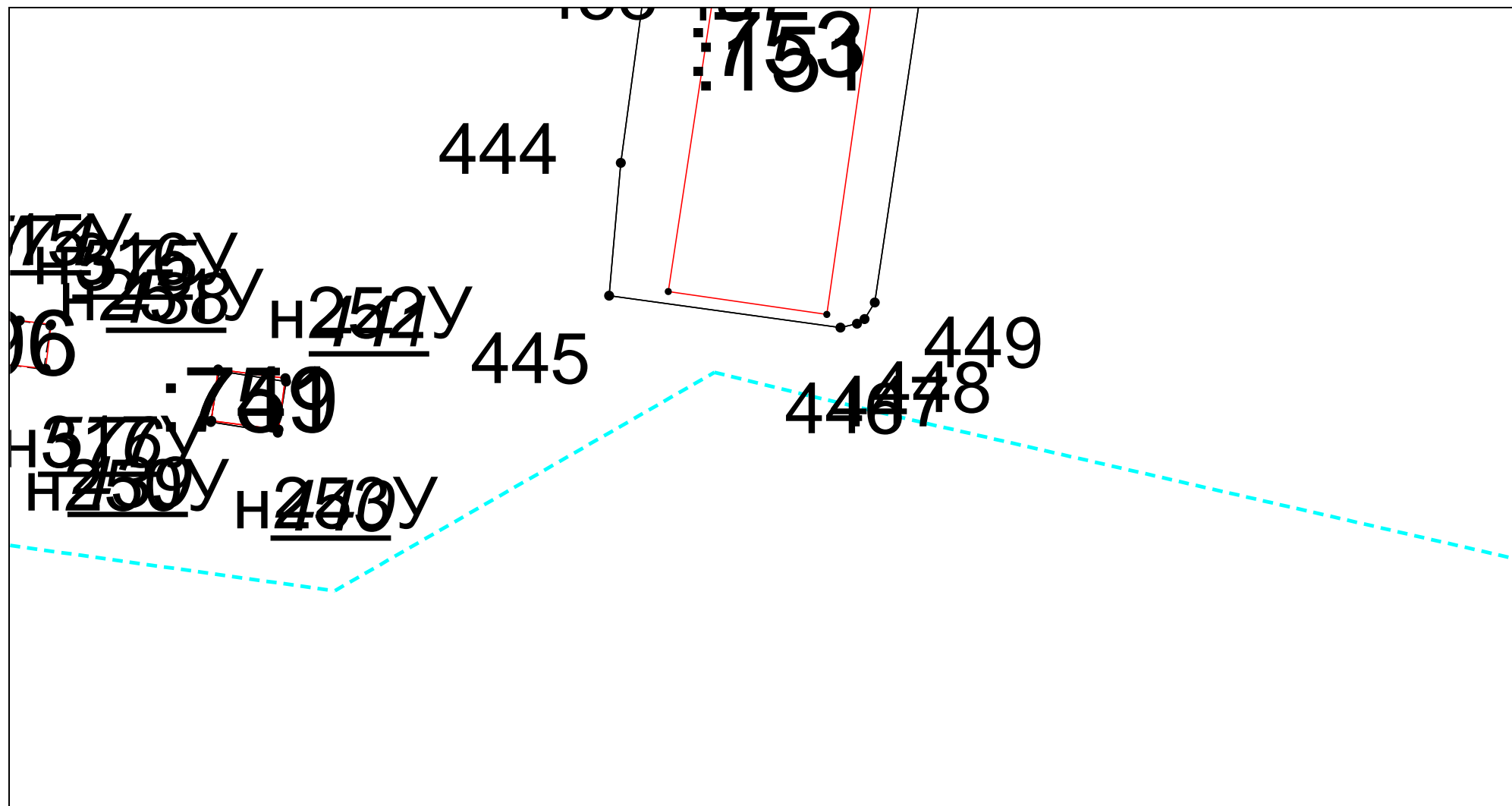
Масштаб 1:500

Условные обозначения приведены на отдельной странице в конце раздела.



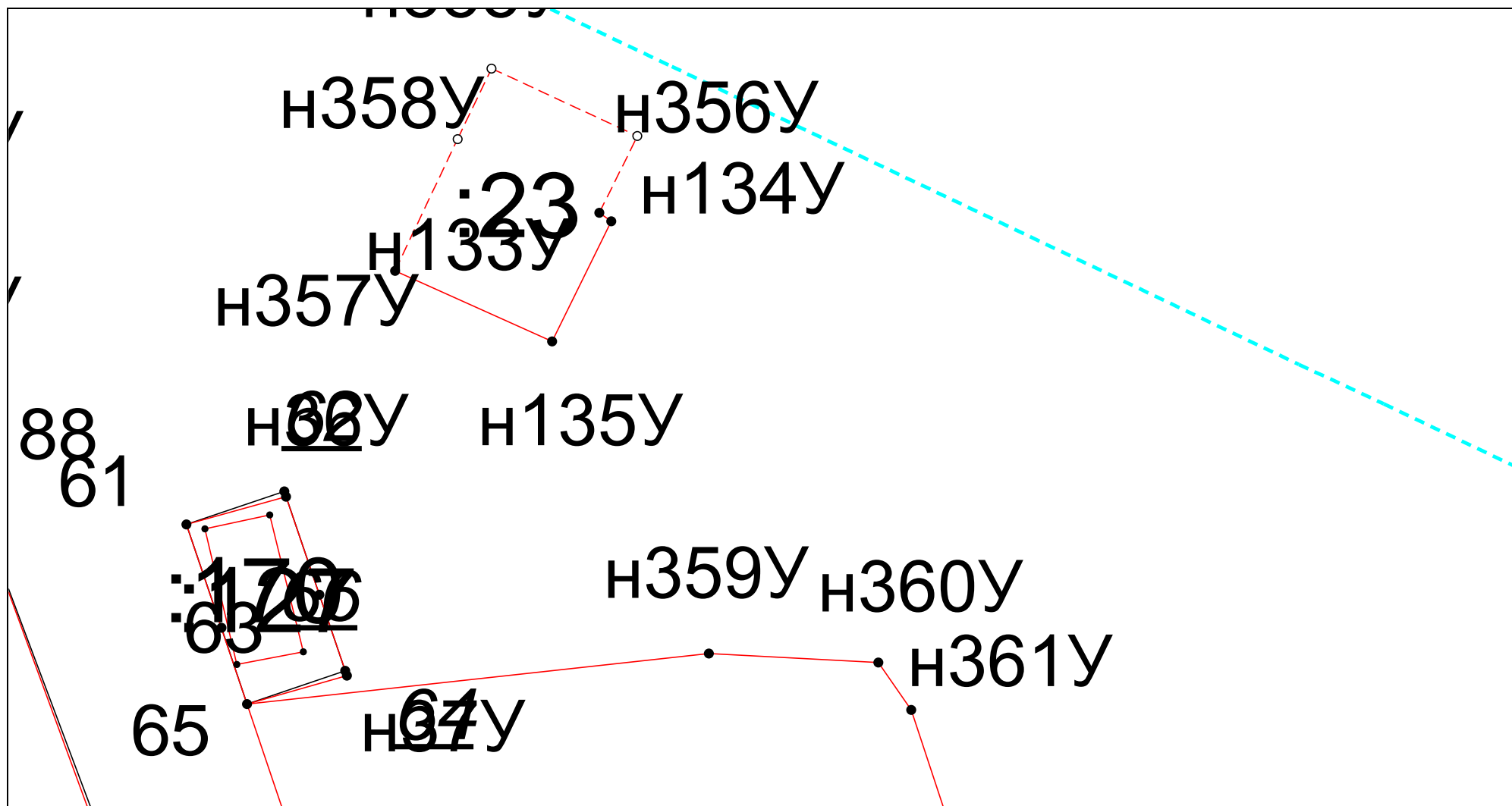
Масштаб 1:500

Условные обозначения приведены на отдельной странице в конце раздела.



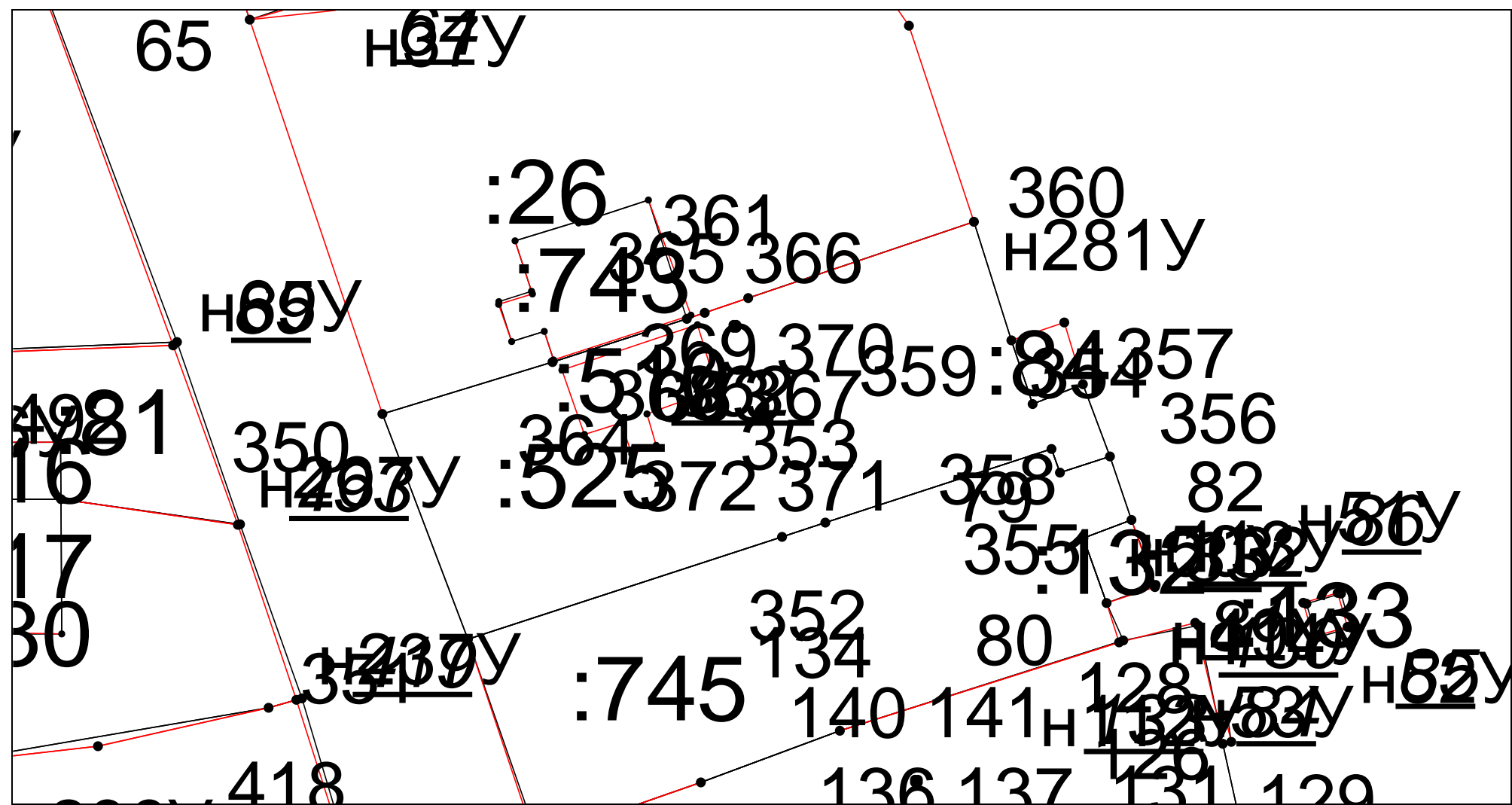
Масштаб 1:500

Условные обозначения приведены на отдельной странице в конце раздела.

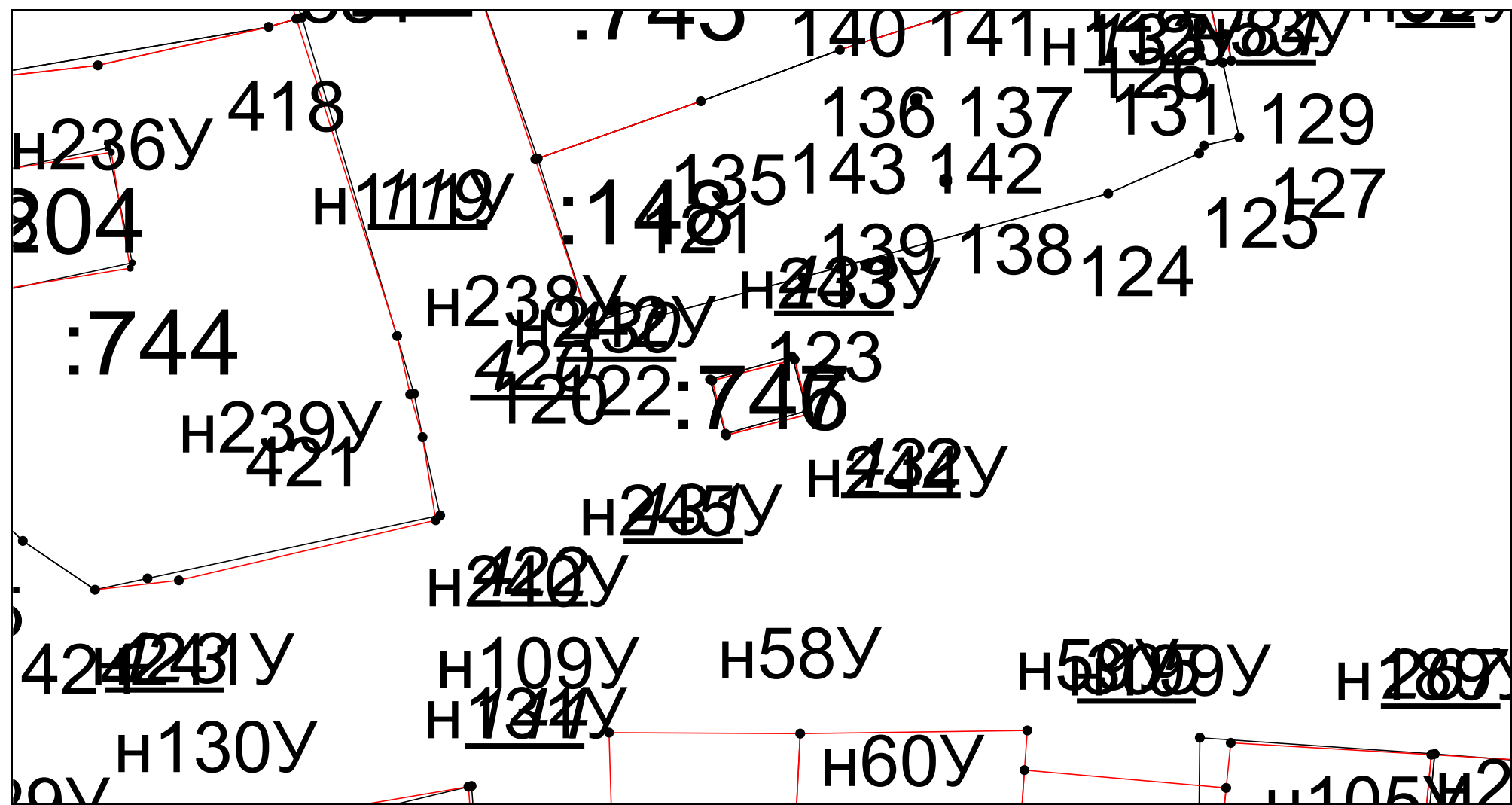


Масштаб 1:500

Условные обозначения приведены на отдельной странице в конце раздела.

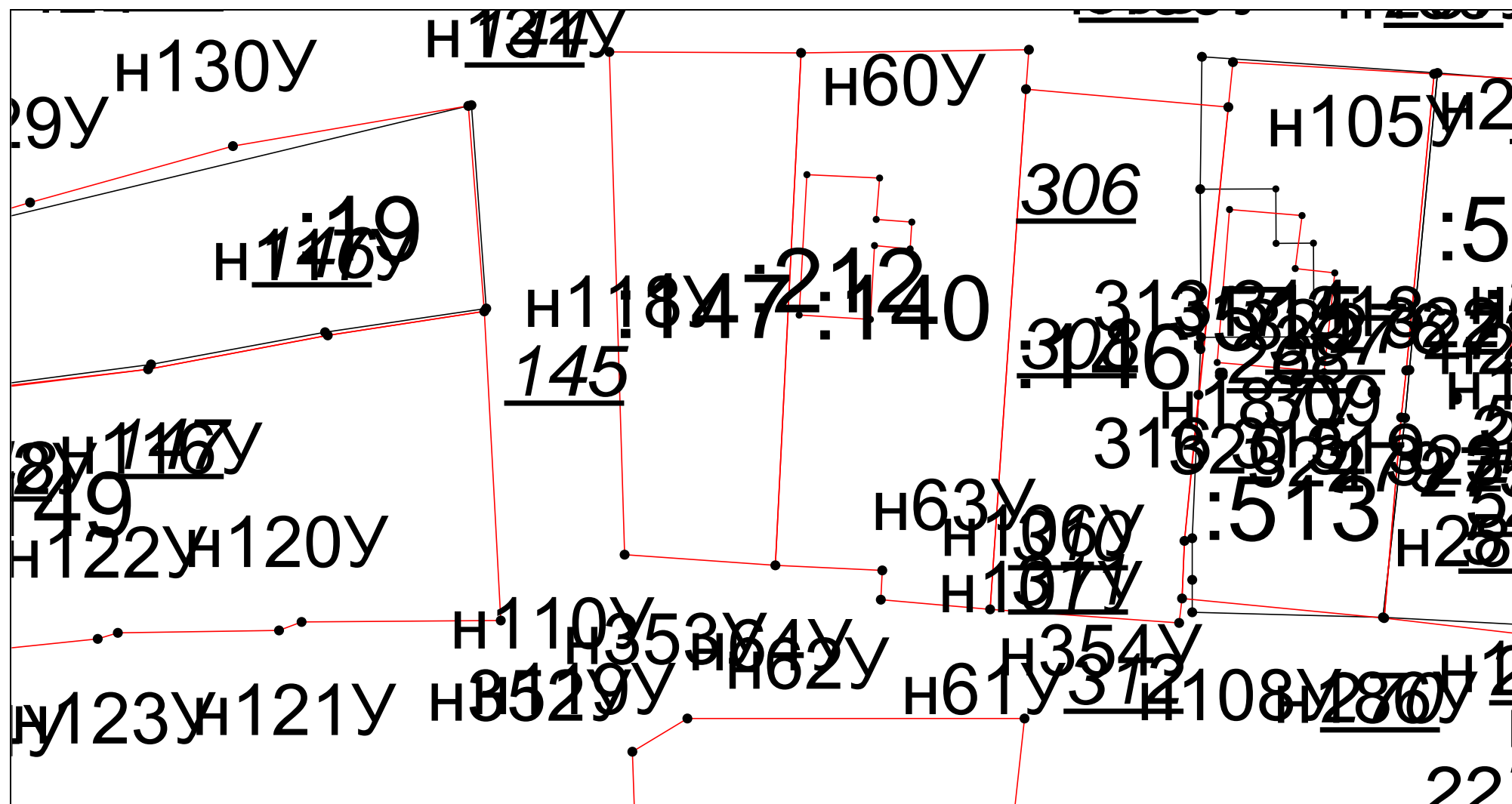


Условные обозначения приведены на отдельной странице в конце раздела.



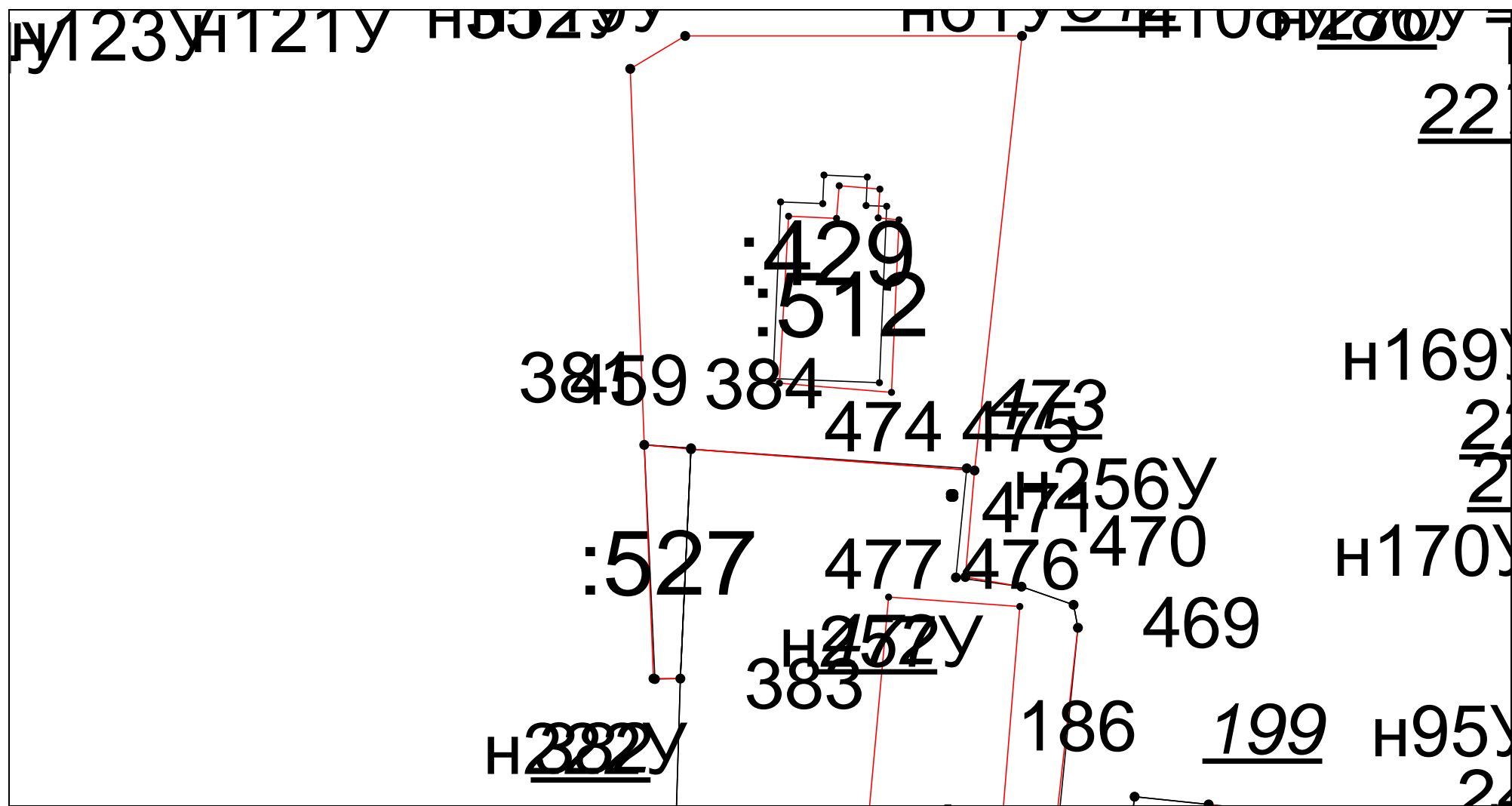
Масштаб 1:500

Условные обозначения приведены на отдельной странице в конце раздела.



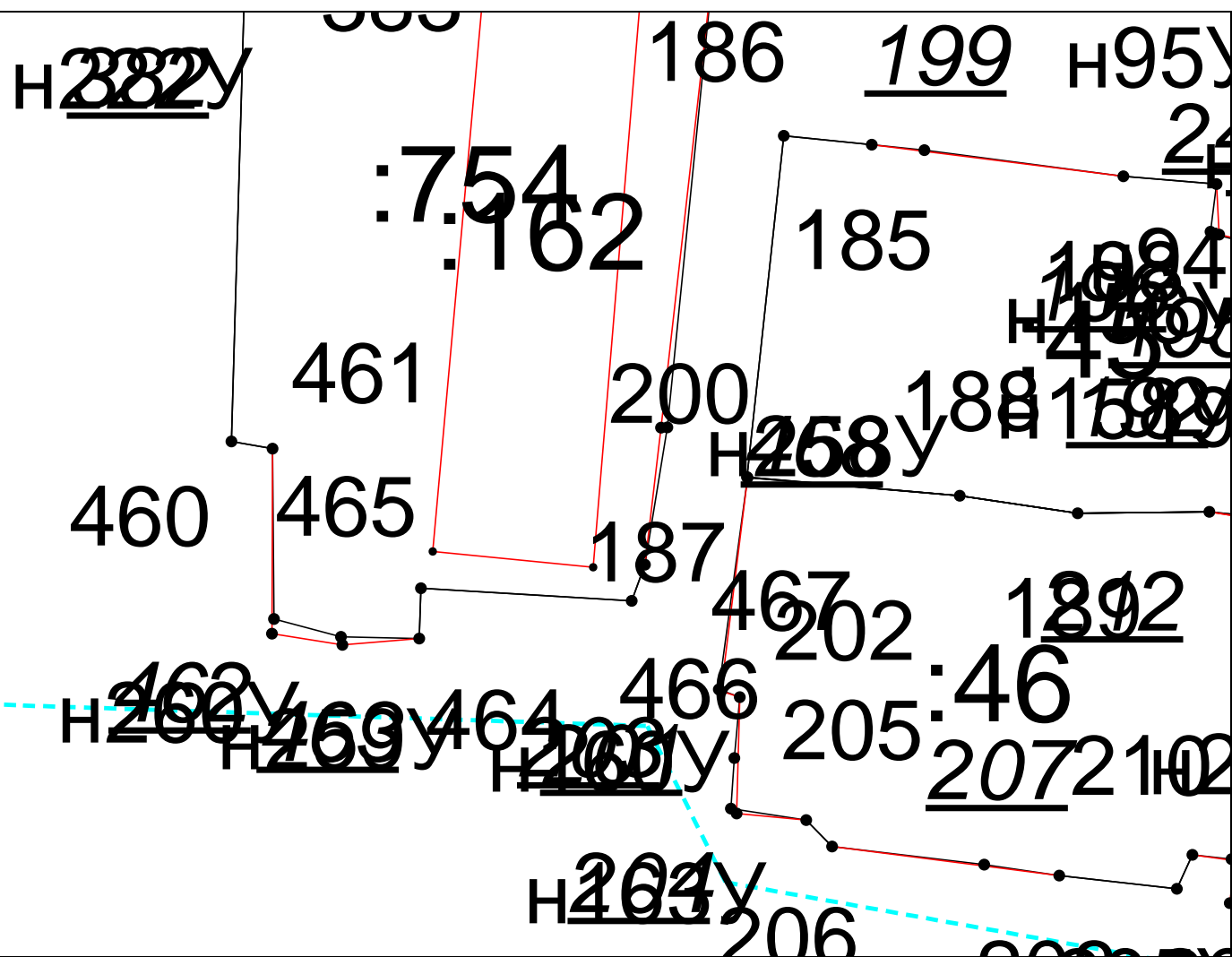
Масштаб 1:500

Условные обозначения приведены на отдельной странице в конце раздела.



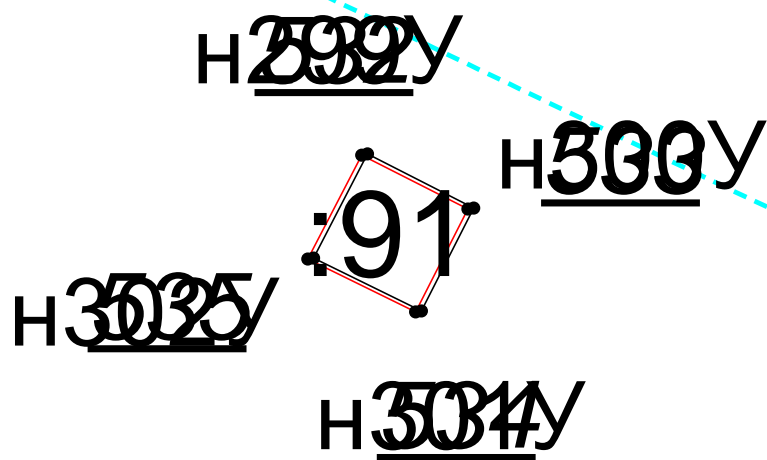
Условные обозначения приведены на отдельной странице в конце раздела.

Выносной лист №21



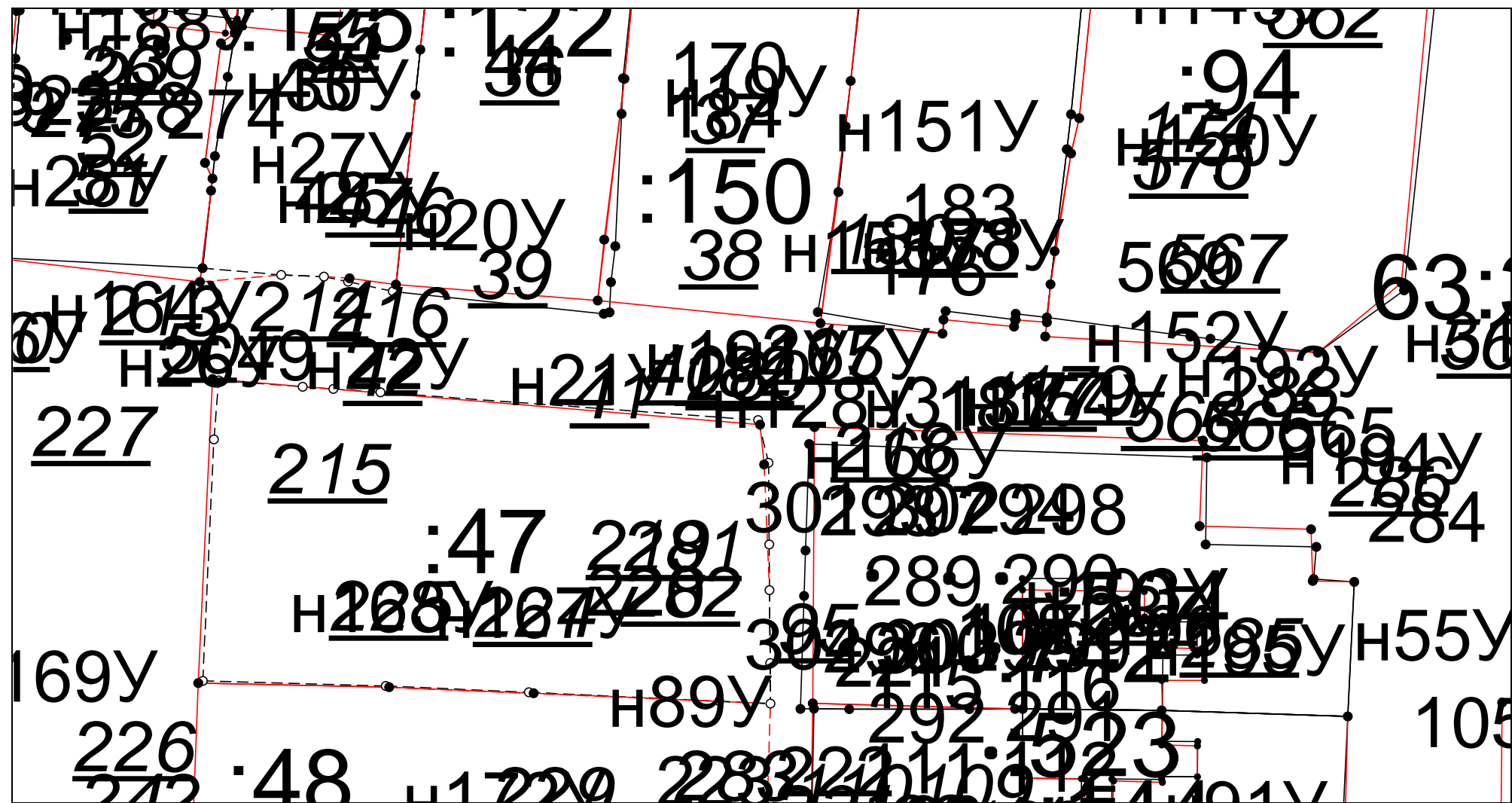
Масштаб 1:500

Условные обозначения приведены на отдельной странице в конце раздела.

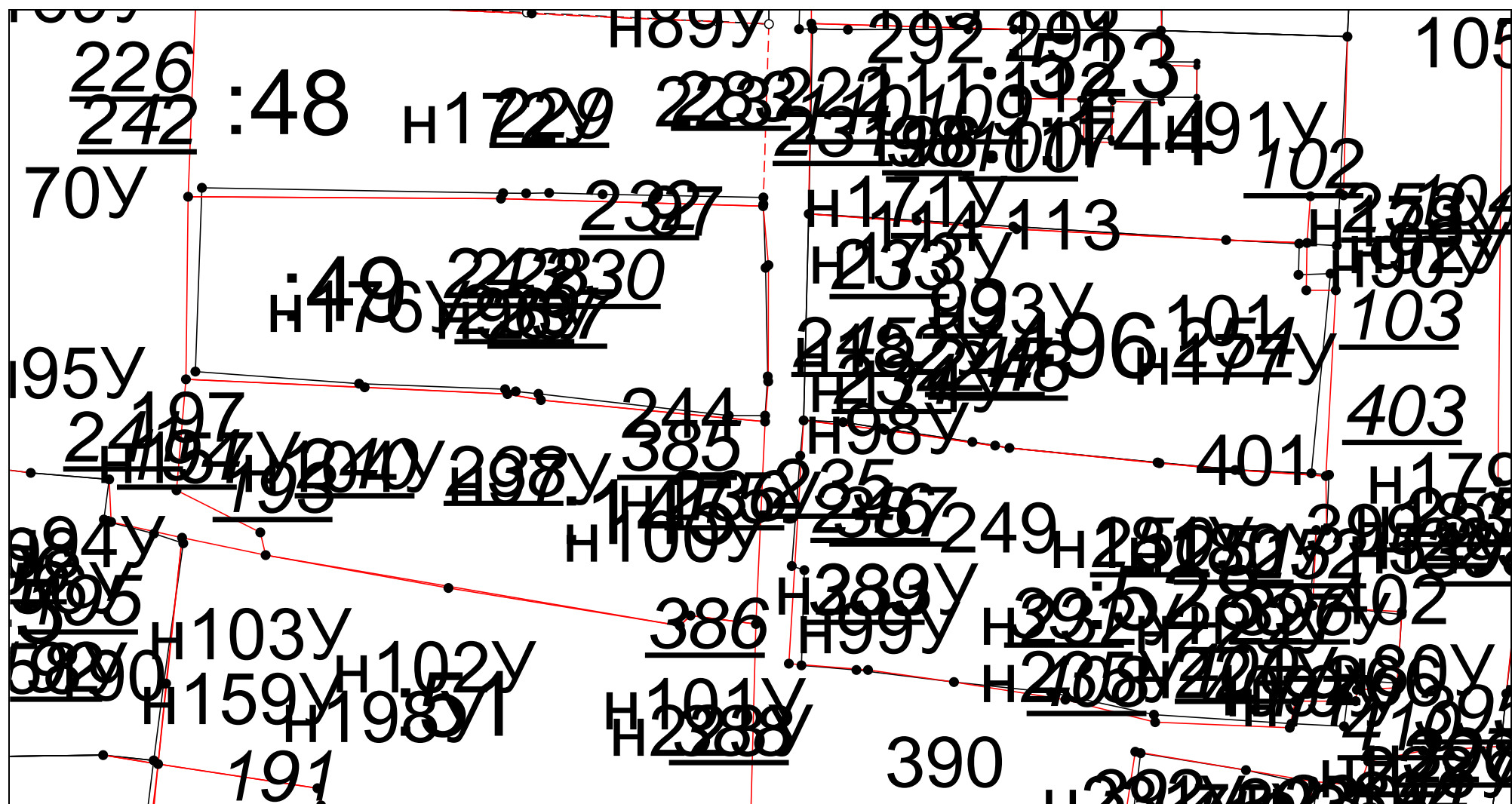


Масштаб 1:500

Условные обозначения приведены на отдельной странице в конце раздела.

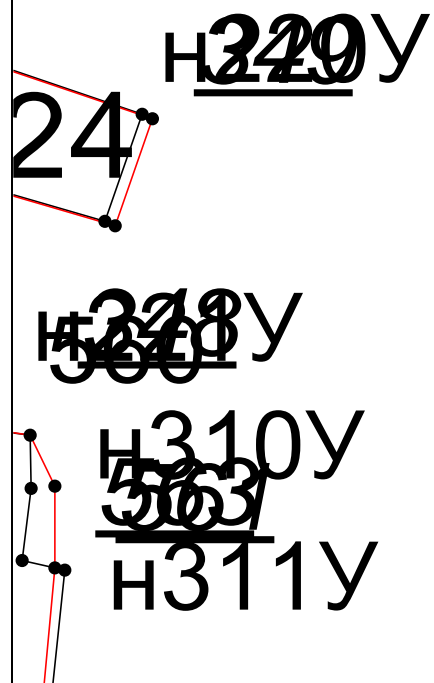


Условные обозначения приведены на отдельной странице в конце раздела.



Масштаб 1:500

Условные обозначения приведены на отдельной странице в конце раздела.



Масштаб 1:500

Условные обозначения приведены на отдельной странице в конце раздела.

H564Y

4Y
56
84

55Y

H56Y

105

H289Y

H290Y

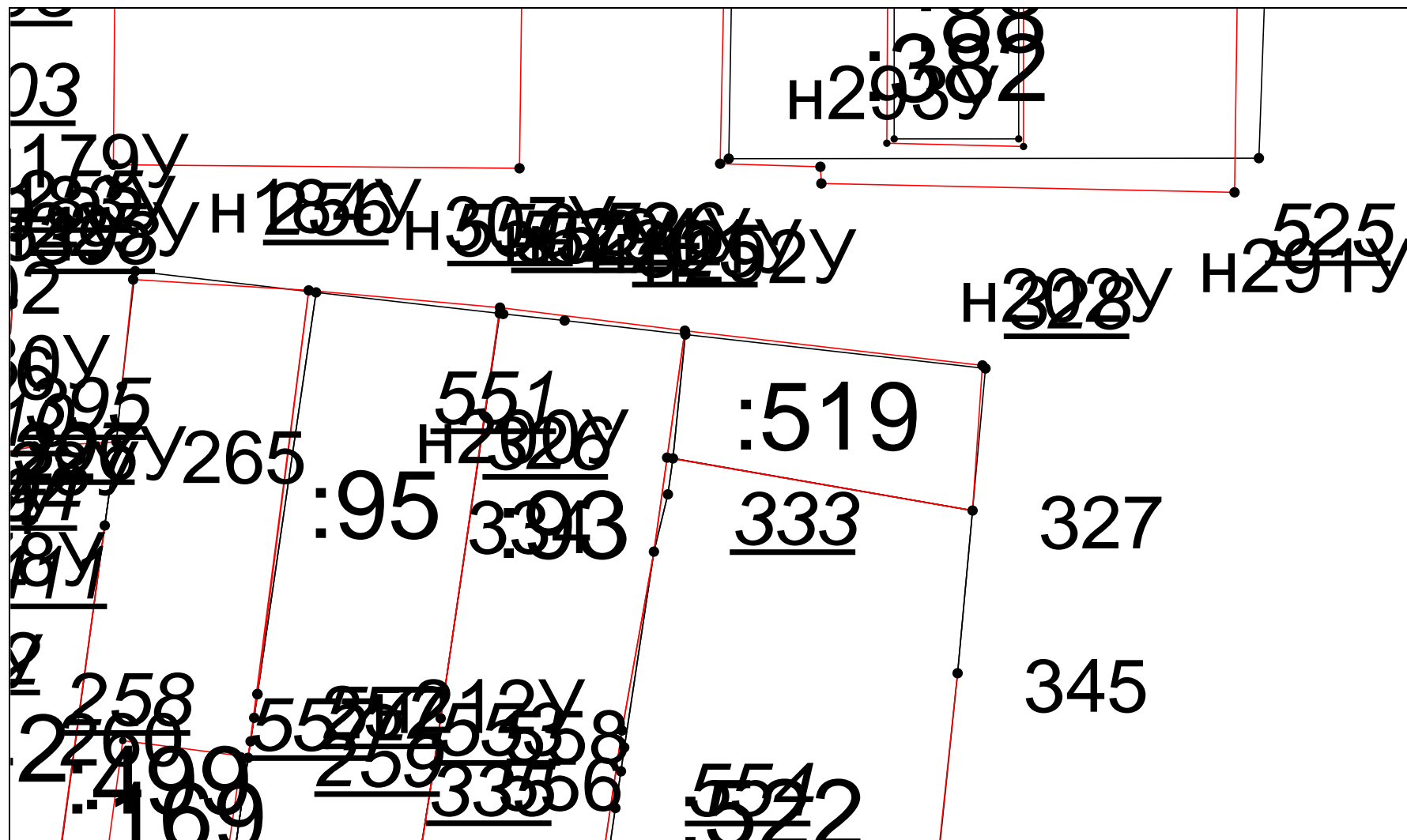
104
104
104
03
03

:139

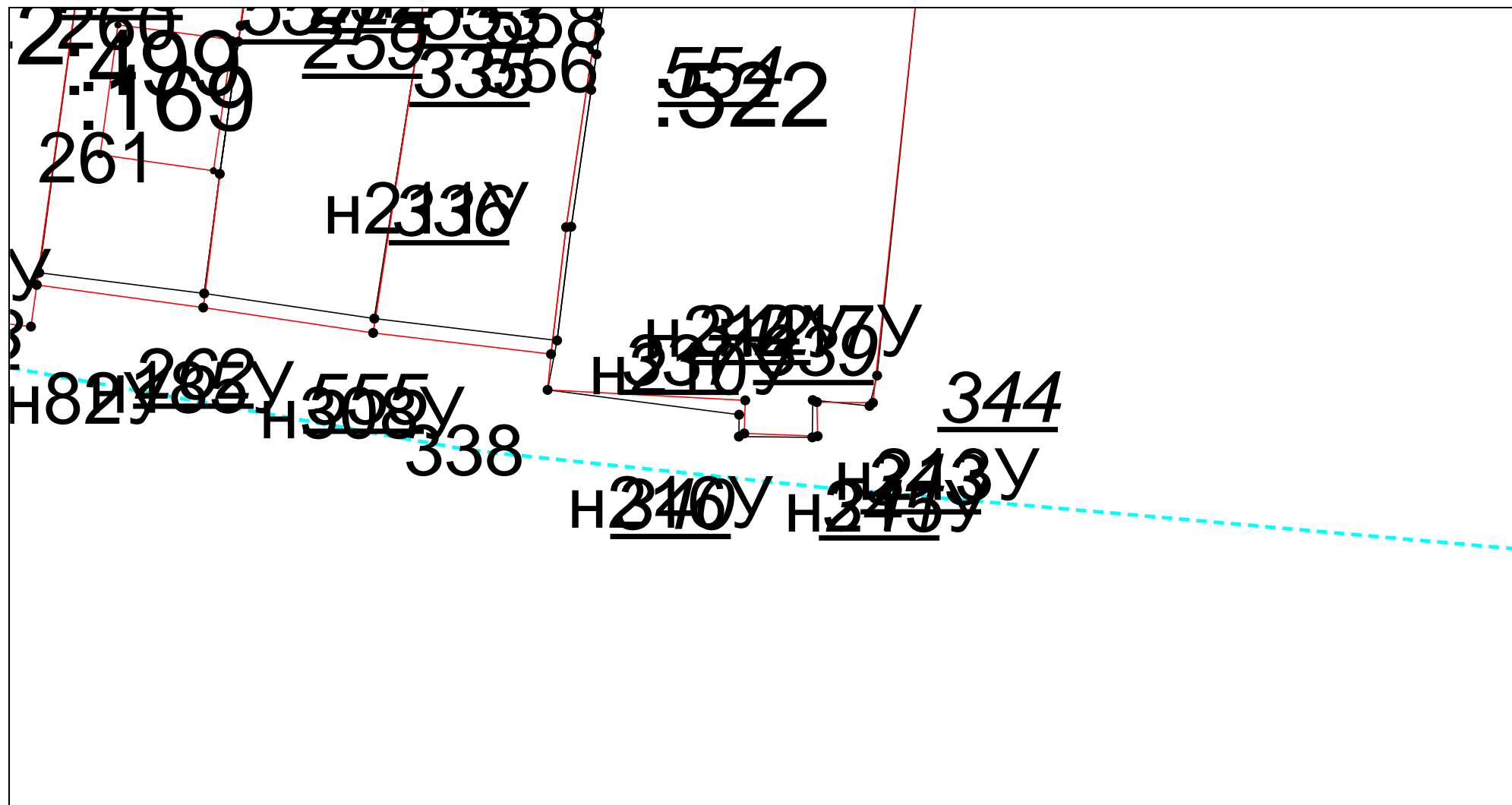
588
388
H293Y2

Масштаб 1:500

Условные обозначения приведены на отдельной странице в конце раздела.













Условные обозначения приведены на отдельной странице в конце раздела.



Масштаб 1:500

Условные обозначения приведены на отдельной странице в конце раздела.

Условные обозначения:

	– существующая часть границы земельного участка,
	– вновь образованная или уточненная часть границы земельного участка,
	– характерная точка границы земельного участка,
	– часть контура здания, сооружения, объекта незавершенного строительства, образованного проекцией существующего наземного конструктивного элемента здания, сооружения, объекта незавершенного строительства,
	– часть контура здания, сооружения, объекта незавершенного строительства, образованного проекцией вновь образованного наземного конструктивного элемента здания, сооружения, объекта незавершенного строительства,
	– часть контура здания, сооружения, объекта незавершенного строительства, образованного проекцией существующего надземного конструктивного элемента здания, сооружения, объекта незавершенного строительства,
	– часть контура здания, сооружения, объекта незавершенного строительства, образованного проекцией вновь образованного надземного конструктивного элемента здания, сооружения, объекта незавершенного строительства,
	– часть контура здания, сооружения, объекта незавершенного строительства, образованного проекцией существующего подземного конструктивного элемента здания, сооружения, объекта незавершенного строительства,
	– часть контура здания, сооружения, объекта незавершенного строительства, образованного проекцией вновь образованного подземного конструктивного элемента здания, сооружения, объекта незавершенного строительства,
	– характерная точка контура здания,